Eine Rallye durch die Geschichte der Stadt Elze

Viel Spaß!!!

Dieses Foto wurde einen Tag vor der Einweihung des Denkmals im Jahre 1925 gemacht. Begebt euch dorthin.



http://www.hege-elze.de/ansichtskarten/roland (Stand: 26.09.2013, 10.38 Uhr)

Wie heißt dieses Denkmal? ____ ____ ____ ____ ____ ____

An was soll es erinnern? _____

Wie viele Stufen muss man mindestens benutzen, um auf den Kirchplatz zu kommen? _____ Dort findet sich ein L_____ - Denkmal vor der ehemaligen Rathausschule. Die Inschrift lautet:

http://www.hege-elze.de/ansichtskarten/lutherdenkmal-1908 (Stand: 6.01.2014, 14.16 Uhr)

Nun sind es nur noch wenige Meter bis zu diesem Platz an der Hauptstraße.



http://www.hege-elze.de/ansichtskarten/bartels-posthof-sander (Stand: 26.09.2013, 10.40 Uhr)

Diese Zeichnung hat Conrad Meichner angefertigt.

Was befindet sich heute in diesem schönen Gebäude? _____

Wie viele Fenster gab es damals und gibt es heute auf der Vorderseite?

Damals gab es _____ Fenster , heute gibt es _____ Fenster.

Was hat sich ansonsten noch verändert? _____

_____

Was transportierten die hier auf dem Bild abgebildeten Postkutschen?

___ ___ ___ ___ ___ ___

Weiter geht es zum Geburtshaus des berühmtesten Elzers! (Tipp: Auf der gegenüberliegenden Straßenseite steht in der Nähe des ehemaligen Kiosk eine Infosäule.)

Er heißt:

___ ___ ___ ___ ___ ___ ___ ___ ___ ___ ___

http://www.hege-elze.de/system/files/Louis%20Kr%C3%BCger%20Foto.pdf (Stand: 26.09.2013, 10.45 Uhr)

Er wurde in der Hauptstr. ____ geboren. Im Jahr 2007 feierte die Stadt seinen 50., 100., 150. oder 200. Geburtstag? _____

An vielen Stellen in unserer Stadt wird an diesen berühmten Sohn erinnert.

Welche Stellen kennt ihr? (Tipp: Schulname!)

_____

_____

Auf geht's zu diesem Haus in der Hauptstraße.

http://www.hege-elze.de/ansichtskarten/biels-gasthaus-conze (Stand: 3.11.2013, 17.04 Uhr) Das Foto entstand um 1900. **Tipp:** In der Nähe wird eine Flüssigkeit zum Betreiben von Automobilen zum Kauf angeboten.

Dieses Haus ist sehr alt. Es wurde erbaut um das Jahr 1590. Heute hat es die Hausnummer _____. Wie wird es heute genannt? _____

Woran habt ihr das Haus erkannt? _____

Was hat sich verändert? _____

Versucht die Hausinschrift zu entziffern. _____

Nun soll es weitergehen. Ein Hinweis erhaltet ihr auf der nächsten Ansichtskarte.

http://www.hege-elze.de/ansichtskarten/enge-stra%C3%9Fe-um-1930 (Stand: 3.11.2013, 16.51 Uhr)

Ansichtskarte um 1930

http://www.hege-elze.de/luftbilder/elze-flutstra%C3%9Fe-bahnhof-graaff-1984 (Stand: 6.01.2014, 13.17 Uhr)

Ihr befindet euch in dieser Straße ☺.

An Punkt ⊗ war früher die (Tipp: nfaKochikbren)

___ ___ ___ ___ ___ ___ ___ ___ ___ ___ ___ ___ ___

Die große Wiese (Punkt ✰) gehört der Familie

Bock von ___ ___ ___ ___ ___ ___ ___ ___ ___ (Tipp: Ortsteil von Elze)

Welche Firma befindet sich heute an Punkt ○?

„___ ___ ___ ___ ___ ___ „ (Tipp: „fafaGr“)

Im Gebäude △ fanden in den 1930 er Jahren Auktionen und Feste statt.

Wie hieß die Halle damals?

___ ___ ___ ___ ___ ___ ___ ___ ___ ___ (Tipp: arhaktMell)

Weiter geht es am Fluss _ _ _ _ _ (alaSe) entlang in Richtung Bahnhofsstraße.

Ihr erreicht eine Brücke mit mehreren Pfeilern, die mit Pflanzenmotiven verziert

sind. Wie viele Pfeiler umranden die Brücke? ____ Welche Jahreszahl ist an einem der Pfeiler zu finden? ____

http://www.hege-elze.de/ansichtskarten/bahnhofstra%C3%9Fe-um-1920 (Stand: 6.01.2014, 13.57 Uhr)

„Das weiter hinten rechts hinein ragende Haus war das Schützenhaus. Das Schützenhaus wurde 1980 abgerissen. Heute steht dort ein gewerbliches Flachdachhaus. Davor ist die Brücke über die Saale.“

Heutige Ansicht:

http://www.hege-elze.de/inschriften/br%C3%BCckenstein-bahnhofstra%C3%9Fe-saalebr%C3%BCcke (Stand: 6.1.2014, 13.42 Uhr)

Auf in die Bahnhofsstraße!

Auf dem nächsten Foto sehen wir in der Mitte das „Kaiserliche Postamt“. Auch heute noch steht dieses Gebäude in der Bahnhofsstraße. Sucht es.



http://www.hege-elze.de/ansichtskarten/postamt-elze (Stand: 26.09.2013, 10.57 Uhr)

Welche Hausnummer hat es? _____

Woran kann man heute noch erkennen, dass hier früher die Post in diesem Gebäude war? (Tipp: Schaut euch genau das Gebäude von oben bis unten an.)

_____

Weiter geht es zum Stadtpark, wer möchte kann vorher einen Abstecher zum Bahnhof machen. An welcher Stelle befindet sich heute die Bahnhofsuhr?

http://www.hege-elze.de/ansichtskarten/bahnhof-elze-1952 (Stand: 6.01.2014, 15.33 Uhr)



http://www.hege-elze.de/ansichtskarten/danziger-stra%C3%9Fe-stadtpark-um-1900 (Stand:26.09.2013, 11.07 Uhr) Bild 1: um 1900 Bild 2: um 1933

Der hat sich in den letzten 100 Jahren sehr verändert! Nennt Beispiele!

_____

_____

Das nächste Ziel findet sich in der Nähe des Waschplatzes. Die Abbildung wird euch helfen.

http://www.hege-elze.de/ansichtskarten/unterm%C3%BChle-heimatmuseum-1907 (Stand: 26.09.2013, 11.10 Uhr)

Was befindet sich heute in dieser Mühle?

___ ___ ___ ___ ___ ___ ___ ___ ___ ___ ___ ___

Wann ist die „Mühle“ geöffnet?

_____

Wie schnell fließt das Wasser? Wie kann man dies herausfinden? Passt bitte auf, dass ihr nicht ins Wasser fallt!

Auf dem Vorplatz ist der sogenannte Elzer Pilgerstein zu finden. Vervollständigt die Abbildung. (http://www.hege-elze.de/inschriften/grabstein-der-sogenannte-elzer-pilgerstein-steinkreuzfragment , Stand: 3.11.13, 17.45 Uhr).



Nun geht es zum letzten Standort, der sich ganz in der Nähe befindet.

http://www.hege-elze.de/ansichtskarten/ak-osterstra%C3%9Fe-1917 (Stand 3.11.2013, 16.14 Uhr)

An welcher Kreuzung befinden wir uns?

_____

Wie heißt die Straße im Hintergrund?

___ ___ ___ ___ ___ ___ ___ ___-Straße

Was konnte man in dem Geschäft vorne rechts früher alles kaufen?

_____

Die Rallye durch fast 300 Jahre Geschichte unserer Stadt geht gleich zu Ende! Vielleicht möchtet ihr noch entdecken, was sich alles auf der Hauptstraße verändert hat und was gleich geblieben ist? Das Foto stammt aus dem Jahre 1902.

http://www.hege-elze.de/ansichtskarten/hauptstra%C3%9Fe-elze (Stand: 3.11.2013, 16.23 Uhr)

Lösung

Seite 1: Roland, an die Gefallenen des 1. und 2. Weltkrieges, 20, Luther, „Dem Andenken Dr. Martin Luther's seinem 400 jährigen Geburtstage gewidmet" und „Hier stehe ich, ich kann nicht anders; Gott helfe mir! Amen"

Seite 2: Arztpraxis, 38, 28, z.B. Treppen und Bepflanzung, Briefe, Louis Krüger

Seite 3: 33, 150, z.B. Krüger-Adorno-Schule / Louis – Krüger – Str. / Findling im Stadtpark, 43, Biels Gasthaus, Fachwerk / rechte Haushälfte abgerissen, „Anno 1589 Allen, dich mich kennen, gebe Gott, was sie mir gönnen"

Seite 5: Knochenfabrik, Wülfingen, „Graaff", Markthalle, Saale

Seite 6: 5, 1911

Seite 7: 46, z.B. Posthorn, im Giebel

Seite 8: eigene Lösung

Seite 10: Heimatmuseum, Di 10 - 12 Uhr / So 15 – 17 Uhr und nach Absprache, Suche einen Stock und einen Zeitmesser. Werfe den Stock ins Wasser und stoppe nach einem Meter die Zeit. Fließgeschwindigkeit m/s, eigene Lösung

Seite 11: Osterstr. / Mühlenstr., Danziger, z.B. Tee, Schokolade, Bordeauxweine

Anmerkungen

Diese Stadtrallye ist so angelegt, dass ein Rundweg von einer Dauer von ca. 2,5 Stunden entstanden ist. Sie lädt ein, einen Blick in die Vergangenheit zu werfen, Veränderungen wahrzunehmen und Fragen entstehen zu lassen. Es gibt sicherlich viele weitere Punkte, die einbezogen werden könnten. Es handelt sich hierbei um eine rein subjektive Auswahl. Sämtliche Ansichten sind der Homepage des Heimat- und Geschichtsvereins (www.hege-elze.de) entnommen. Wer sich näher für die Ansichten und die historischen Bezüge interessiert, ist herzlich eingeladen, die Homepage zu besuchen oder an den Veranstaltungen des Heimat- und Geschichtsvereins teilzunehmen.

Mein Dank gilt den eifrigen und kritischen Testern des WPK Geschichte Klasse 6 der Krüger-Adorno-Schule.

Astrid Schwarze (1. Vorsitzende des Elzer Heimat- und Geschichtsverein e.V.) im Januar 2014